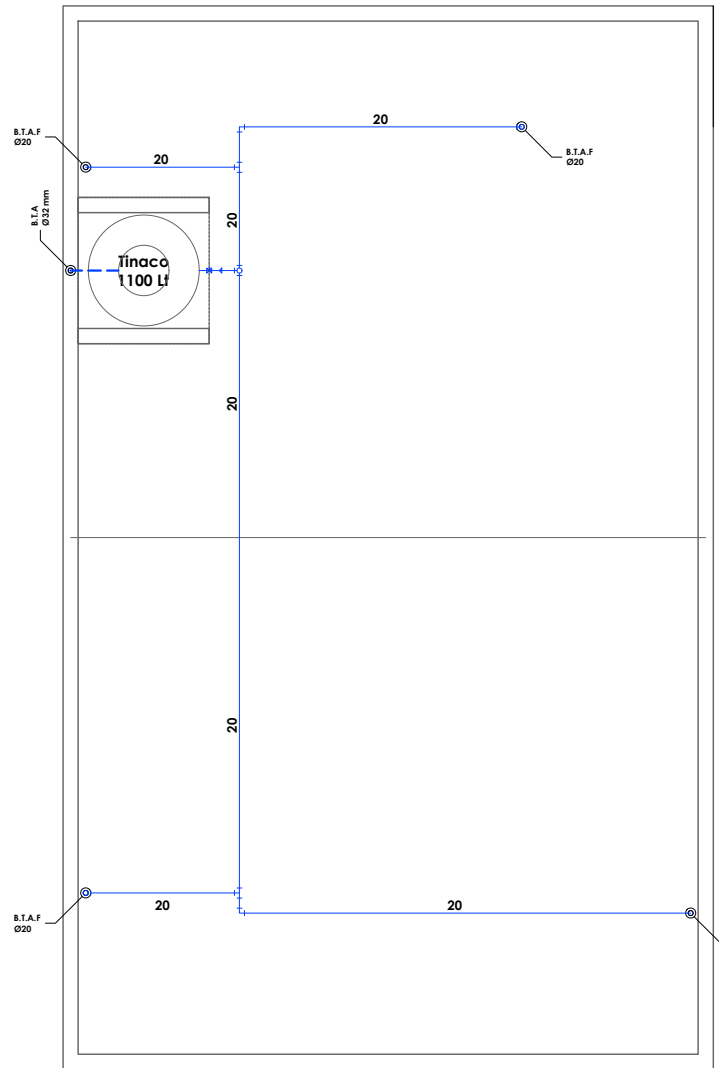


Planta de instalacion hidraulica

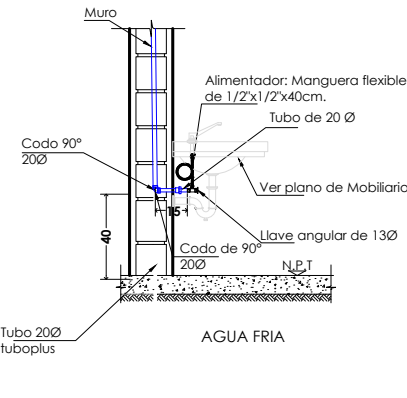
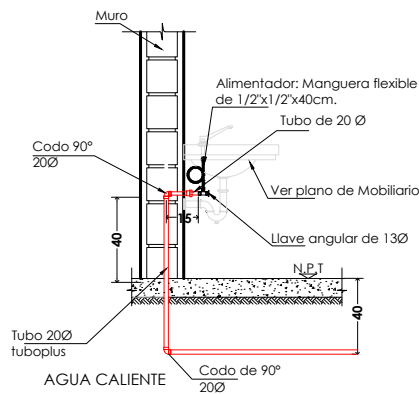


ESC. 1:50



Planta instalacion hidraulica

ESC. 1:75



S.H. para lavabo

ESC. 1:40



NOTAS GENERALES

1. Dimensiones y elevaciones acotadas en metros.
2. Este plano se complementa con planos de instalaciones.
3. Verificar plano topografico para designar un nivel real de banco a las elevaciones indicadas en arquitectonicos.
4. Verificar planos estructurales para iniciar con los trazos en campo.
5. En caso de discrepancia con otros planos, regira el plano arquitectonico a menos de que se indique lo contrario en notas.
6. Los niveles mostrados en este plano serviran unicamente de referencia, los niveles reales se estableceran de acuerdo a los planos topograficos.

NOMENCLATURA

N.P.T Nivel de piso terminado
N.T.N Nivel de terreno natural.



R. AYUNTAMIENTO DE REYNOSA, TAMP.

SECRETARIA DE OBRAS PUBLICAS, DESARROLLO URBANO Y MEDIO AMBIENTE.

OBRA:	No. PLANO	FECHA
CONSTRUCCION DE COMEDOR ESCOLAR	M.A.U.C-IHI.001	JUNIO 2022
ESC. PRIM. ANGEL TITO RDZ. SALDIVAR		
UBICACION:	PLANO:	
CALLE FLOR DE LYLIS ENTRE CALLES FLOR DE GARDENA Y FLOR DE GADOLLA EN EL FRACC. SAN VALENTIN	PLANO DE INSTALACION HIDRALULICA DE COMEDOR ESCOLAR	

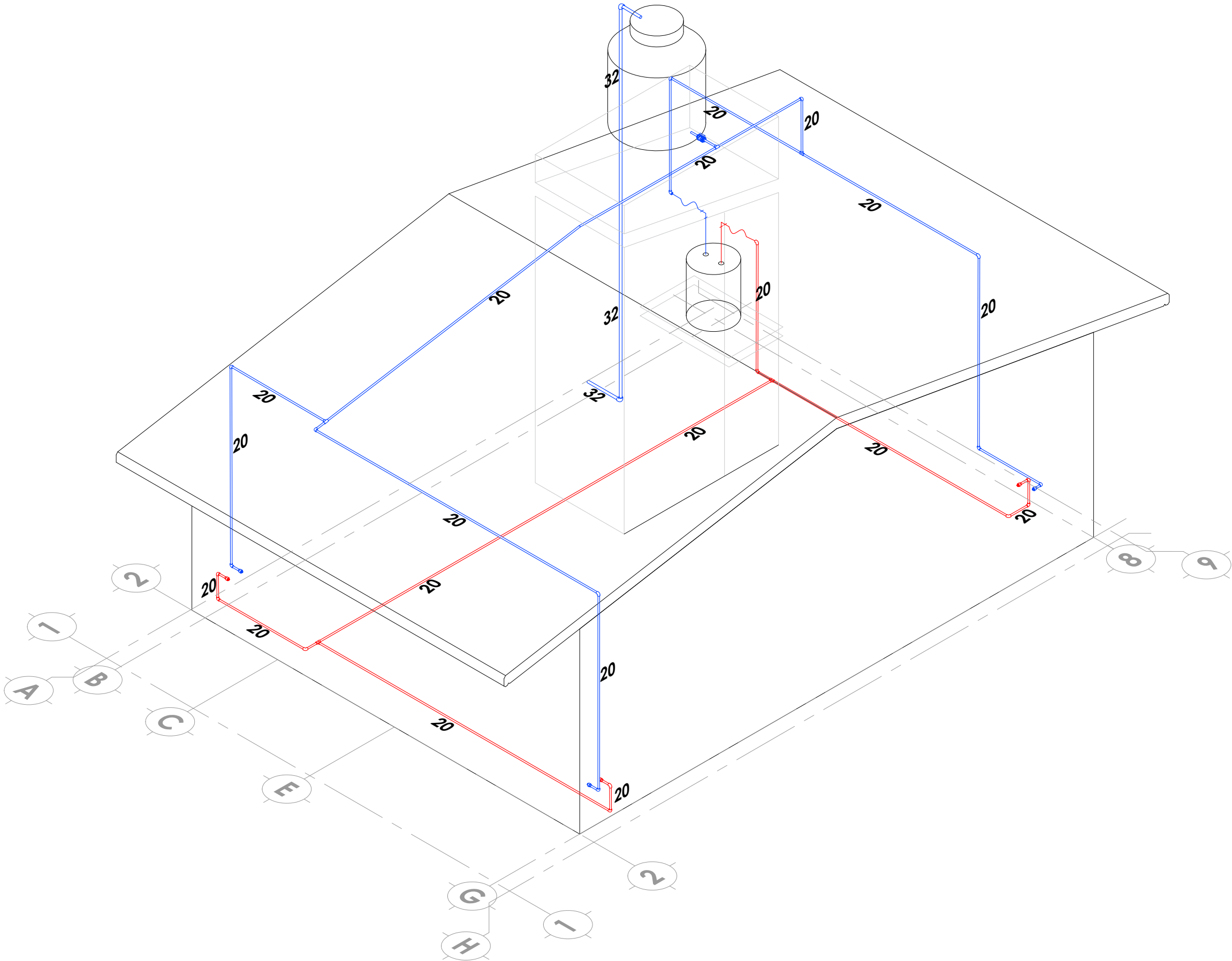
SECRETARIO DE OBRAS PUBLICAS, DESARROLLO URBANO Y MEDIO AMBIENTE

ARQ. EDUARDO LOPEZ ARIAS
SUBSECRETARIO DE OBRAS PUBLICAS Y CONSTRUCCION

ING. LEOPOLDO RODRIGUEZ SARMIENTO

DIRECCION DE PROYECTOS

ING. JUAN GABRIEL MARTINEZ LOPEZ JEFE DE INFRAESTRUCTURA Y VIALIDAD	PROYECTO
ARQ. JESUS RIVERA CORTEZ	ING. JOEL CRUZ G.



Planta isometrico de instalacion hidraulica

S/N



UBICACION

NOTAS GENERALES

1. Dimensiones y elevaciones acotadas en metros.
2. Este plano se complementa con planos de instalaciones.
3. Verificar plano topografico para designar un nivel real de banco a las elevaciones indicadas en arquitectonicos.
4. Verificar planos estructurales para iniciar con los trazos en campo.
5. En caso de discrepancia con otros planos, regira el plano arquitectonico a menos de que se indique lo contrario en notas.
6. Los niveles mostrados en este plano serviran unicamente de referencia, los niveles reales se estableceran de acuerdo a los planos topograficos.

NOMENCLATURA

N.P.T Nivel de piso terminado
N.T.N Nivel de terreno natural.



R. AYUNTAMIENTO DE REYNOSA, TAMP.
SECRETARIA DE OBRAS PUBLICAS, DESARROLLO URBANO Y MEDIO AMBIENTE

OBRA:	No. PLANO	FECHA
CONSTRUCCION DE COMEDOR ESCOLAR ESC. PRIM. ANGEL TITO RDZ. SALDIVAR	M.AU.C-IHI.002	JUNIO 2022
UBICACION:	PLANO:	
CALLE FLOR DE LYLIS ENTRE CALLES FLOR DE GARDENIA Y FLOR DE GADIODLA EN EL FRACC. SAN VALENTIN	PLANO DE INSTALACION HIDRALULICA DE COMEDOR ESCOLAR	

SECRETARIO DE OBRAS PUBLICAS,
DESARROLLO URBANO Y MEDIO AMBIENTE

ARQ. EDUARDO LOPEZ ARIAS
SUBSECRETARIO DE OBRAS
PUBLICAS Y CONSTRUCCION

ING. LEOPOLDO RODRIGUEZ SARMIENTO

DIRECCION DE PROYECTOS

ING. JUAN GABRIEL MARTINEZ LOPEZ	
JEFE DE INFRAESTRUCTURA Y VIALIDAD	PROYECTO
ARQ. JESUS RIVERA CORTEZ	ING. JOEL CRUZ G.